







Légende :


**Paysages et usages autour du canal**

-  Espace à requalifier
-  Arbres à conserver
-  Potentiels de projet à prendre en compte


**Stationnements**

-  Stationnement des vélos à créer


**Façades urbaines du canal**

-  Frange rurale à qualifier dans son épaisseur



**OAP-itinéraires cyclables**

-  Voie à aménager





**Patrimoines reconnus**

-  Monuments Historiques

**Patrimoines à valoriser**

-  Repère bâti majeur
-  Edifice civil d'intérêt

**Cadastre**

-  Bâti
-  Hydrographie
-  Limites EPCI
-  Route départementale

